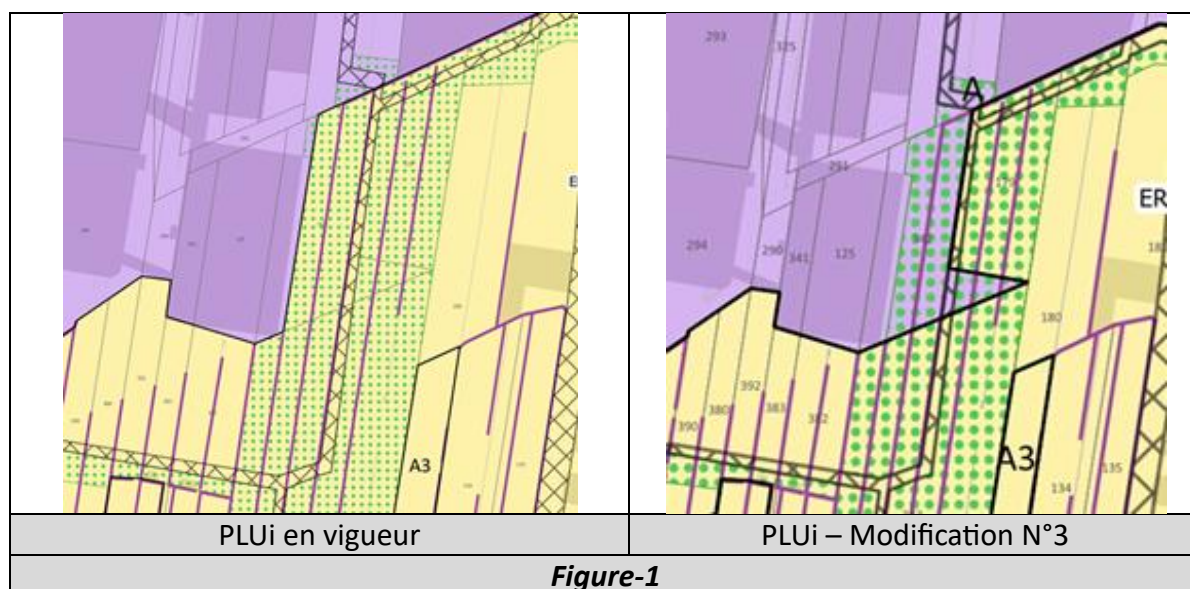
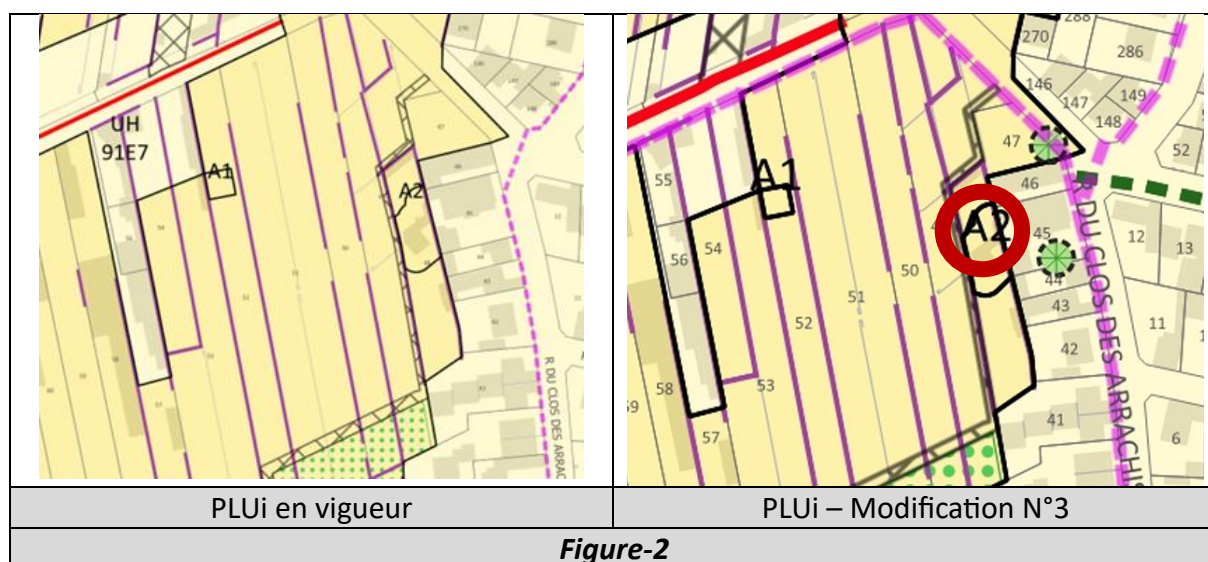


Détails de la parcelle CJ 342 et des segments de linéaires actifs problématiques

Parcelle CJ 342, superficie 2424 m² actuellement classée en zone agricole, prévue en zone UA à la modification N° 3 du PLUi.



Petite maison d'horticulteurs

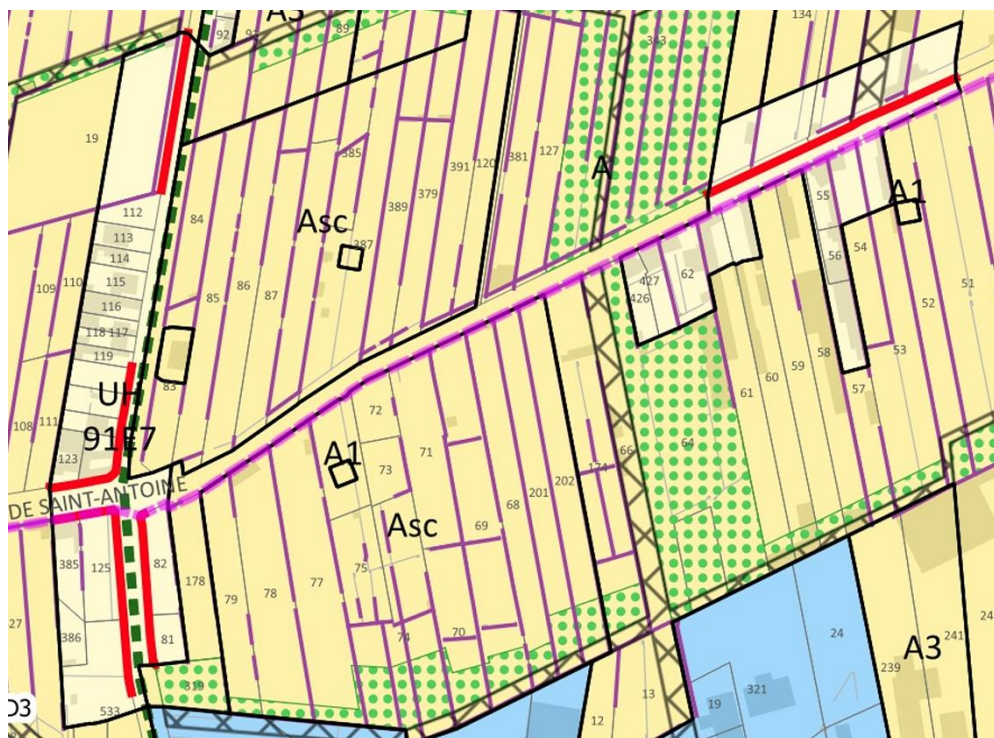


Segments de linéaires actifs rue Saint Antoine et rue de la Nouvelle France

Le comparatif des deux cartes ci-après B2. 4.7 et A2_4_10 de la zone rue de la nouvelle France et rue Saint Antoine fait apparaître qu'une part de la zone UH couvre des parcelles agricoles ne comportant actuellement ni d'habitation ni local d'activité.



Extrait carte B2.4.7 Plan Montreuil (rue Saint Antoine et Rue Nouvelle France) – Projet révision allégé Patrimoine



Extrait carte A2_4_10_Plan_de_zonage_Montreuil



Capture écran Google Maps rue Saint Antoine – Cartographie Airbus CNES 2025



Captures écran Google Maps rue Nouvelle France – Cartographie Airbus CNES 2025